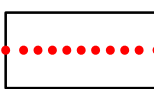




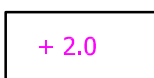


LEGENDA

-  PERIMETRO N.A.F.
-  EDIFICI DI CONSIDEREVOLE VALORE STORICO E/O ARCHITETTONICO (MO, RC1)
-  EDIFICI DI PREGIO ARCHITETTONICO E VALORE DOCUMENTARIO (MO, MS, RC1, RC2, REA)
-  EDIFICI CON CARATTERI MORFOLOGICI TRADIZIONALI RICORRENTI (MO, MS, RC1, RC2, REA, REB, REB+A)
-  EDIFICI O PARTI DI EDIFICI DOTATI DI CARATTERI ESTRANEI AL CONTESTO AMBIENTALE (MO, MS, REA, REB, REB+A)
-  EDIFICI O PARTI DI EDIFICI OGGETTO DI MO, MS, REA, REB, REB+A, S (con indicazione della sopraelevazione massima espressa in metri)



REGIONE PIEMONTE
 PROVINCIA DEL VERBANO-CUSIO-OSSOLA



COMUNE DI CESARA

PIANO REGOLATORE GENERALE 2001

VARIANTE STRUTTURALE

ELABORATO MODIFICATO POST RIPUBBLICAZIONE A SEGUITO DELLE OSSERVAZIONI REGIONALI AI SNESI DELL'ART 15, 15° COMMA DELLA L.R. 56/1977 E S.M.I.

ELABORATO DI PROGETTO DEFINITIVO ADOTTATO CON DELIBERAZIONE C.C. N° _____ DEL _____

STUDIO RIPAMONTI
 Omegna
 dr.arch.Roberto Ripamonti

elaborato : **PR4 bis**

data di aggiornamento delle planimetrie :
 GENNAIO 2001

il sindaco
 Silvio Minazzi

titolo :
 PLANIMETRIA DEGLI INTERVENTI NEI NUCLEI DI ANTICA FORMAZIONE Grassona

data di stesura dell'elaborato :
 FEBBRAIO 2005

il segretario comunale responsabile del procedimento

scala :
 1 : 1000

data di aggiornamento del progetto definitivo :
 LUGLIO 2005